

ПРОЕКТ МЕЖЕВАНИЯ ТЕРРИТОРИИ
 для строительства объекта АО "Самаранефтегаз": 8820П "Сбор нефти и газа со скважин №№ 156, 254, 255 и электроснабжение скважин №№ 251, 252 Южно-Орловского месторождения",
 расположенного на территории муниципального района Сергиевский, в границах сельского поселения Черновка.

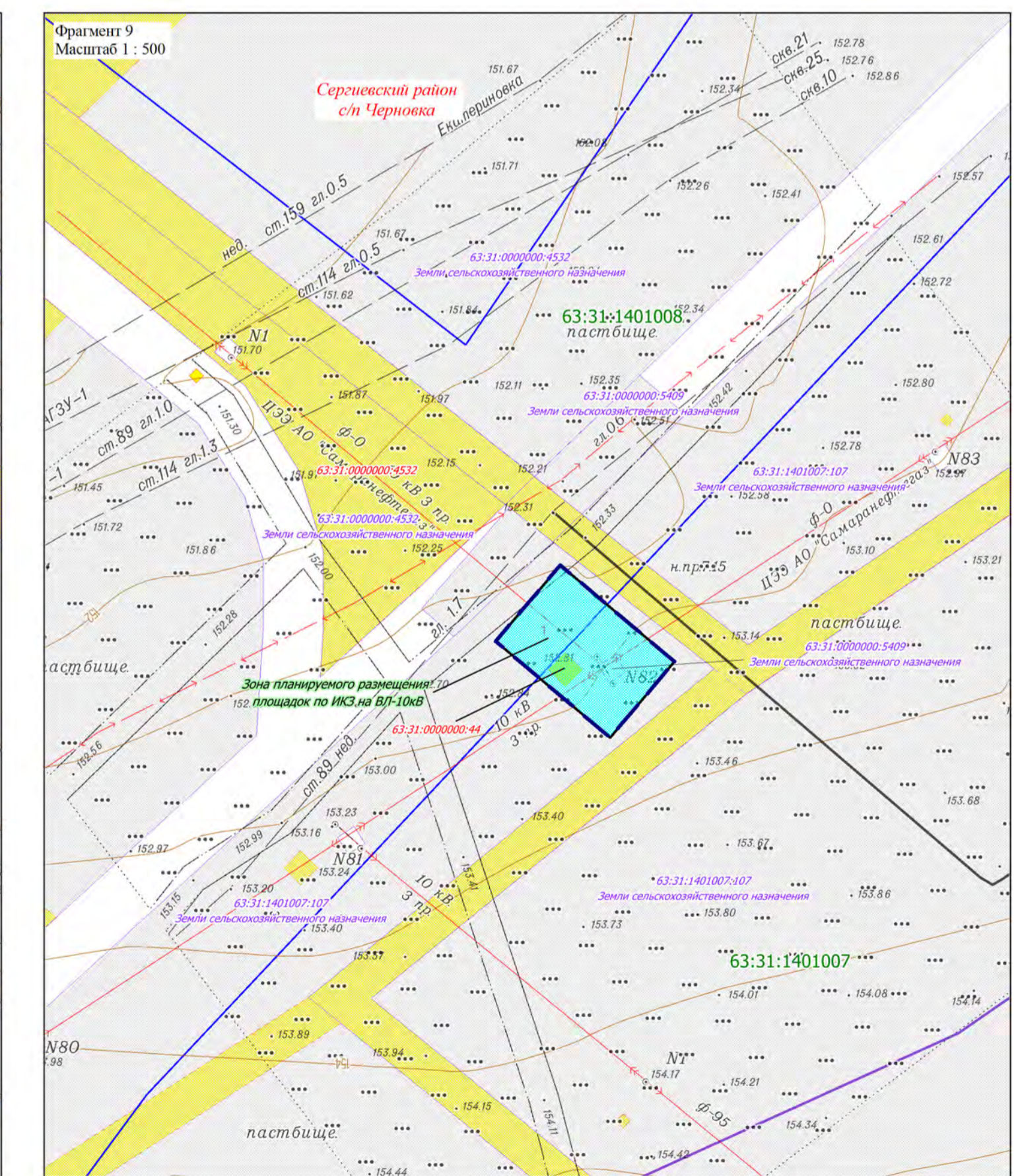
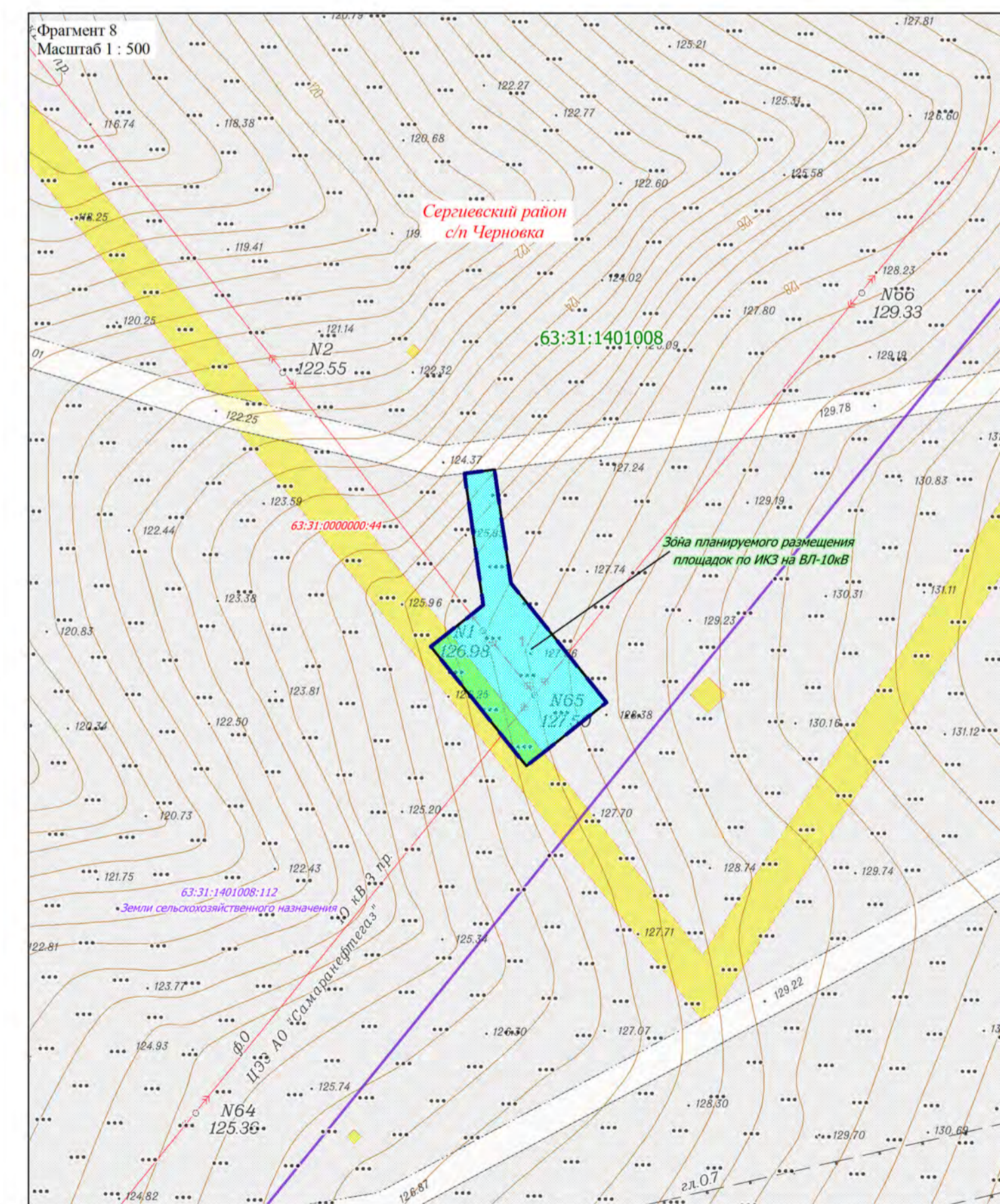
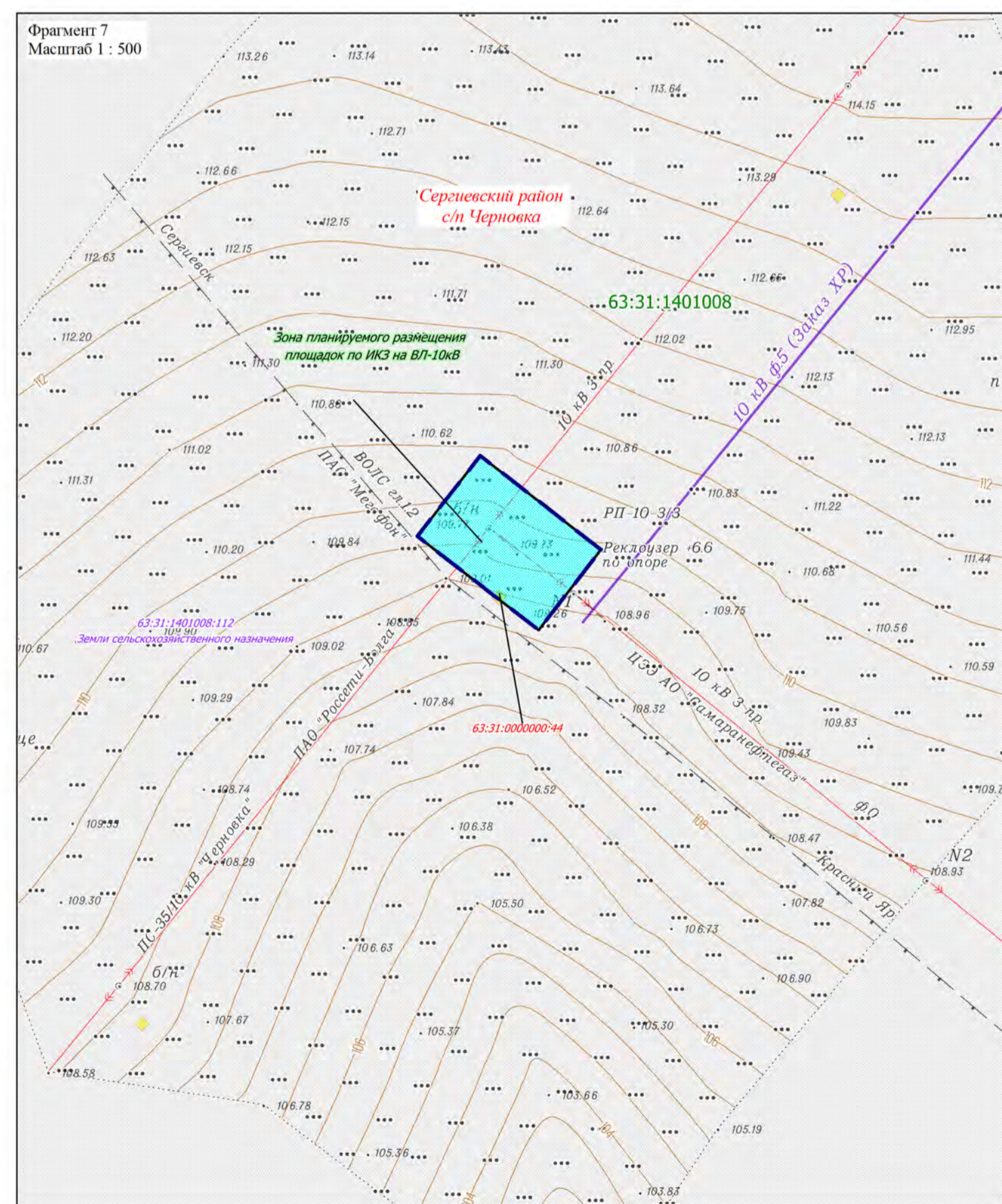
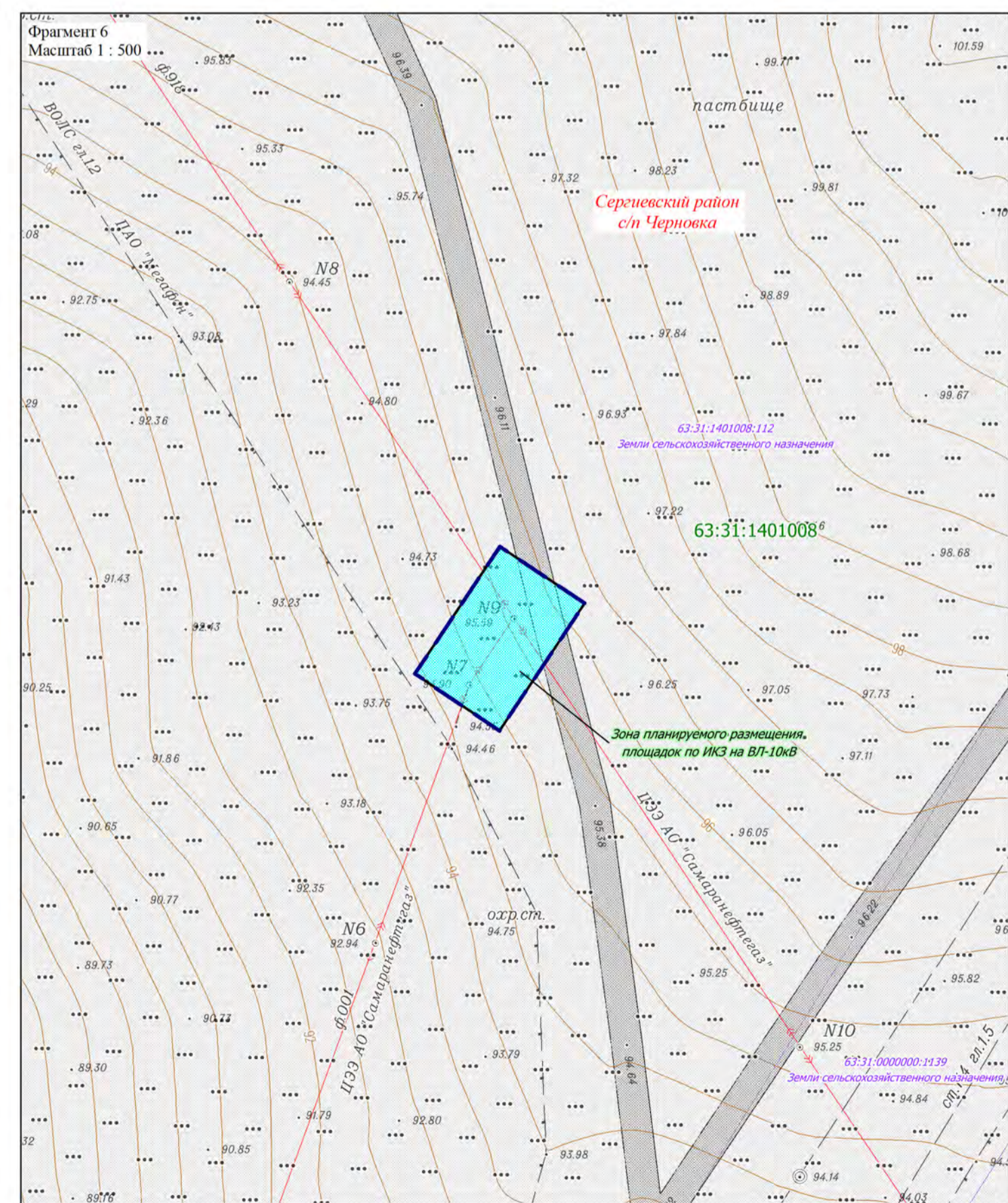
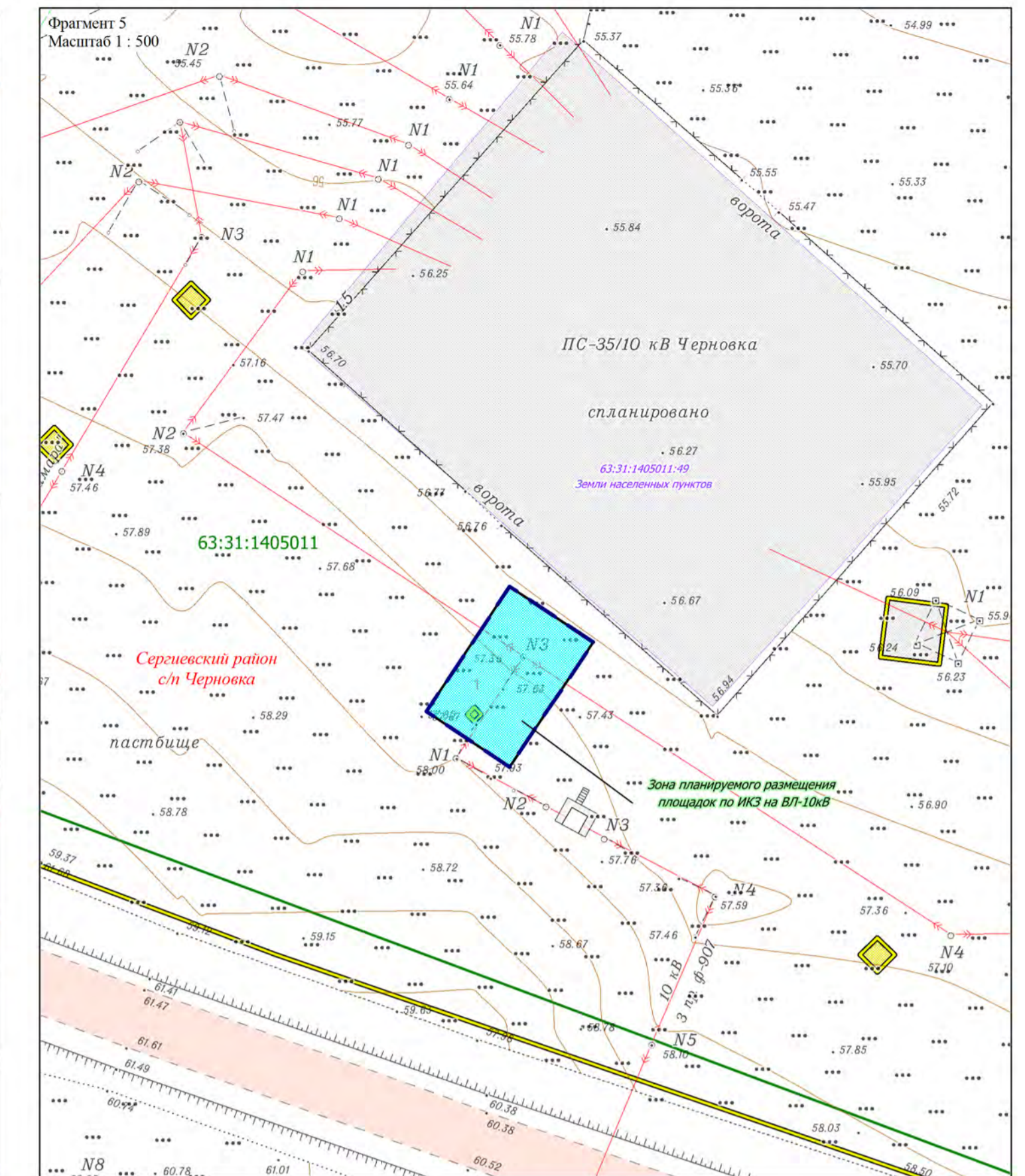
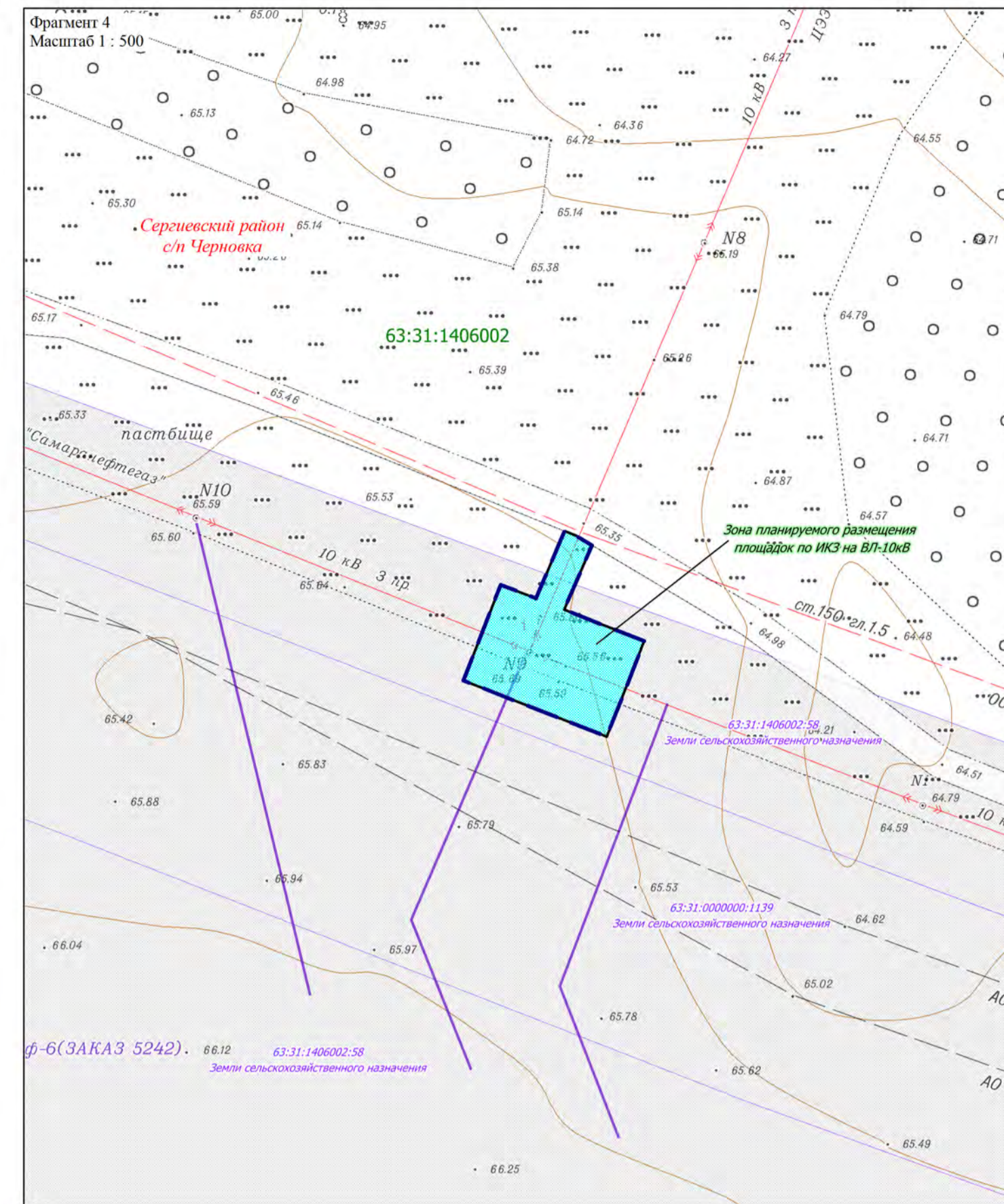
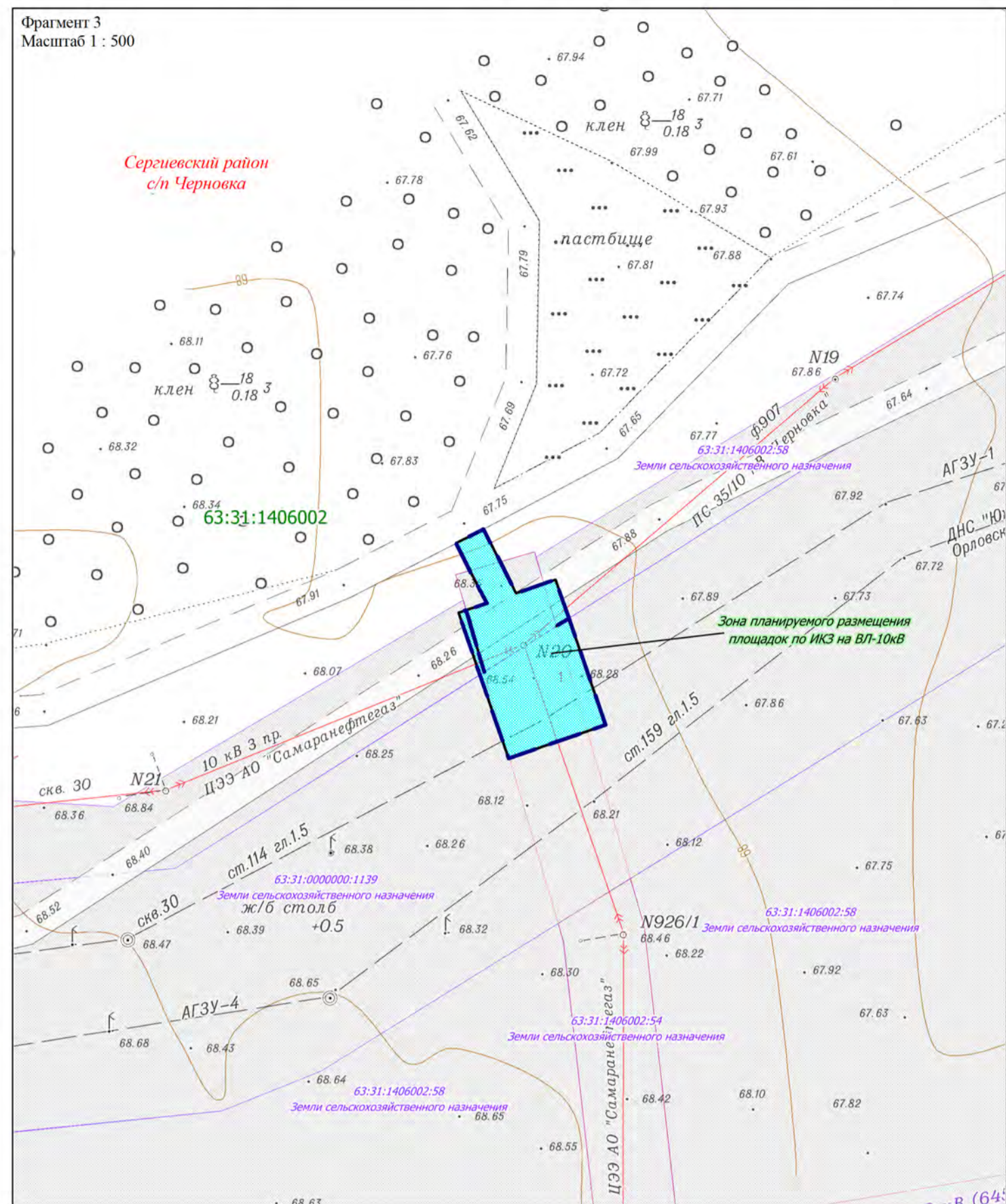
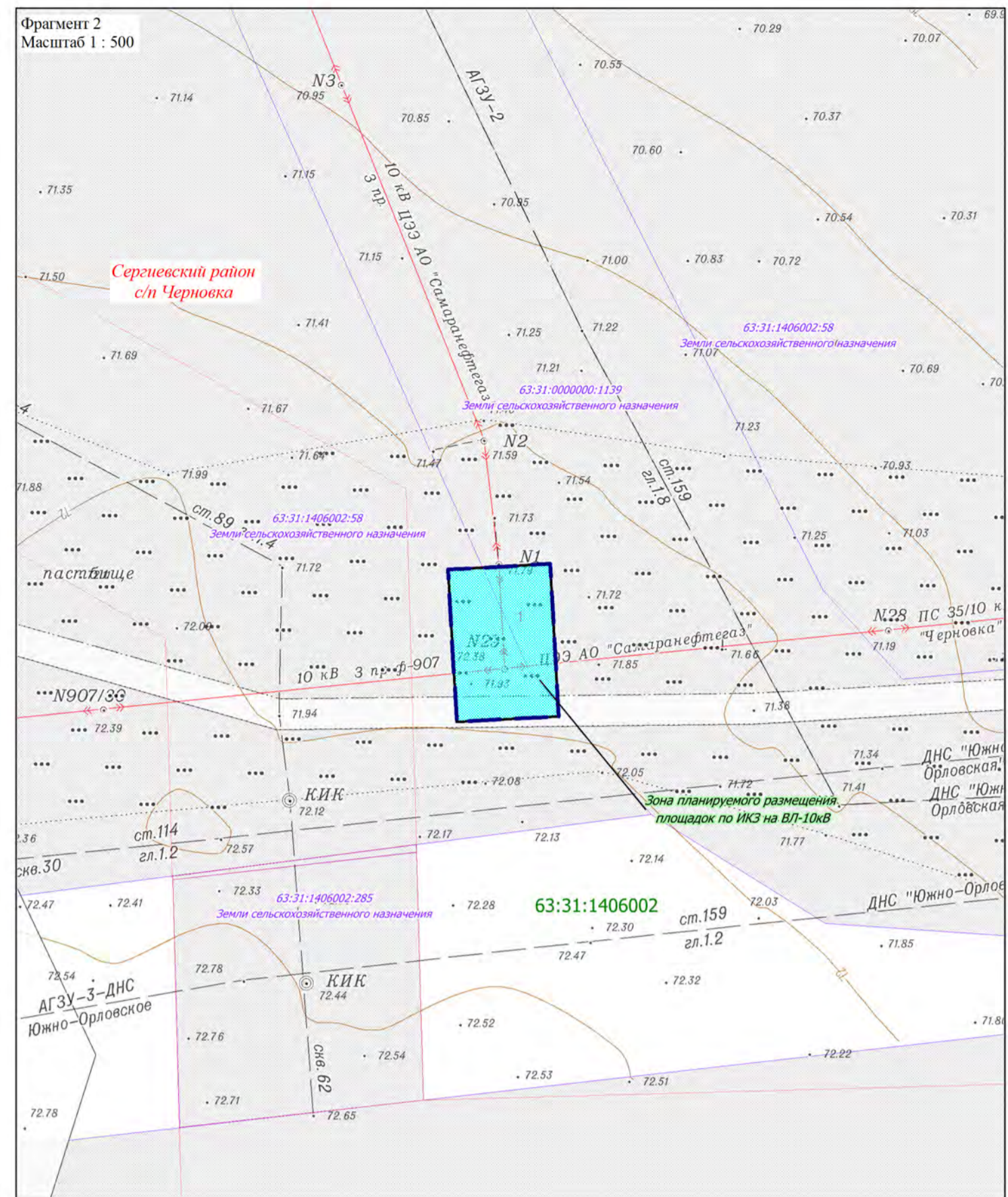
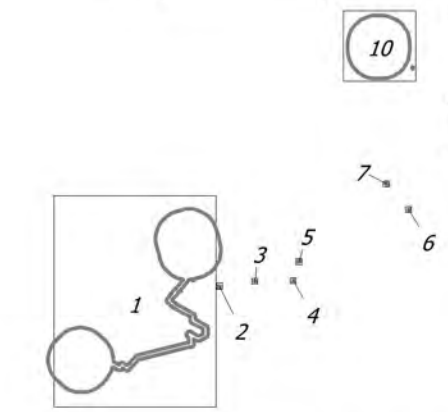


Схема расположения фрагментов



1. Фрагменты 1, 10 смотри на листе 1;
 2. Фрагменты 2-9 смотри на листе 2.

Примечание:
 1. Перечень координат образуемых земельных участков (частей земельных участков) смотри в Книге 3 Проект межевания территории в каталоге образуемых и изменяемых земельных участков и их частей.

Заказчик: АО «Самаранефтегаз»		8820П		8820П "Сбор нефти и газа со скважин №№ 156, 254, 255 и электроснабжение скважин №№ 251, 252 Южно-Орловского месторождения", расположенного на территории муниципального района Сергиевский, в границах сельского поселения Черновка.	
Изм.	Лист	Исполнитель	Подпись	Дата	
Разработал		Иванова М.Г.			
Проверил		Иванова М.Г.			
ПРОЕКТ ПЛАНИРОВКИ ТЕРРИТОРИИ. МАТЕРИАЛЫ ПО ОБОСНОВАНИЮ. Графическая часть				Страницы	Листы
				II	2
Схема использования территории в период подготовки проекта планировки территории. Масштаб 1:500				ООО «СамараНИПИнефть»	